

# КАНСКІЙ УЪЗДЪ.

## Р о ж д е с т в е н с к а я в о л о с т ь .

191. Алаткинскій б. з. (д. Петровская)	1896 г.	195. Мангановскій (д. Михайловская), съ прирѣз.)	1896 г.
192. Листаяничный б. з. (д. Ново-Николаевка)	"	196. Карнагульскій зап. (раздѣл. на 3 уч.) въ въ 1910 г.	"
193. Машуковскій (д. Александровская)	"	575. Тептерятъ	1909 г.
*194. Малорѣчный б. з. (д. Троицкая)	"	576. Райскій	"
577. Верхній Колонъ	1909 г.	637. Балтырь озеро	1910 г.
578. Тарай	"	638. Усть Балтырь	"
579. Верхній Тополь	"	639. Елаголь	"
580. Батовъ (д. Ивановская)	"	641. Трехмельничный зап.	"
581. Ковригинъ	"	642. Конориха	"
582. Гороховъ (д. Ивановская)	"	643. Подконориха зап.	"
583. Разсольный	"	644. Таганай	"
584. Ломокъ	"	646. Бирюковъ зап.	"
585. Средній Колонъ	"	647. Ново-Степановскій	"
586. Больше-Степной	"	648. Моховка	"
587. Прорва	"	645. Учача	"
588. Моравинскій	"	649. Нижне Шигашетскій	"
589. Петропавловъ	"	650. Верхне-Шигашетскій (хуторъ для дворянъ)	"
590. Уйбатъ	"	651. Ашпатскій Клинь зап.	"
591. Межтопольскій зап.	"	652. Солозаровъ зап.	"
592. Убысь	"	653. Мезенцевъ	"
593. Верхне Курышинскій (д. Верхне-Курышинская)	"	654. Усольскій Мысь зап.	"
600. Старовѣровъ (д. Букаръ)	"	655. Нижегородовъ	"
601. Закурышинскій Отрѣзъ зап.	"	656. Ургазъ	"
631. Усть-Шветикъ зап.	1910 г.	657. Гусевъ зап.	"
632. Учунача	"	658. Танайскій Уголъ зап.	"
633. Верхне-Шветиковъ	"	659. Курайчикъ	"
634. Грязный	"	660. Верхне-Карнагульскій зап.	"
535. Усть Налимій	"	661. Ближне Карнагульскій	"
636. Вершино-Грязный зап.	"	662. Верхне Убысинскій	"
		663. Васюткинъ Боръ зап.	"

## Т а с ѣ в е в с к а я в о л о с т ь .

206. Веселый	1897 г.	*215. Унжа (д. Унжинская)	1898 г.
207. Подсопочный (д. Подсопочная)	"	405. Желваты (д. Шумихина)	"
208. Скакальный б. з. (д. Скакальная)	1896 г.	406. Тришкина Гора (д. Ново-Киевская)	"
*209. Щекатуровскій съ прирѣзкой (д. Щекатуровская)	"	407. Таборъ	"
*210. Плодбищный (д. Плодбищенская)	"	408. Кукла	"
211. Караульный (д. Караульная)	"	409. Ваховочка	"
212. Тынысь (д. Тынысовская)	1898 г.	410. Сутяга	"
213. Корсаковъ б. з.	"	411. Заводскій Отрѣзъ	"
*214. Сивохинъ (д. Сивохинская)	"	412. Рябиновая Гарь	"
470. Бартансъ (д. Ново-Троицкая)	1908 г.	413. Даурскій	"
471. Средне Мурменскій (д. Михайловская)	"	414. Большой Бревенный	"
		415. Гуринскій	"
		416. Изнапашенный	"
		417. Крисантьевъ	"
		418. Подкаменный	"
		419. Рыжковъ	"
		420. Запорожскій	"
		544. Охотниковъ зап.	1909 г.
		545. Куликовъ	"
		546. Правый Кончалокъ зап.	"
		547. Лѣвый Кончалокъ	"

Управление дел  
УНКВД Красноярского края  
Отдел делового переписывания

# Енисейской Казенной Палаты

## ОТДѢЛЕНИЕ II

№ 27-19182  
по столу.

№ 2896  
по архиву.

# ДѢЛО

о причисленіи переселенцевъ на уч. Грязный

Тондусинской

ВОЛОСТИ

Канского уезда.

160
1
2896

Начато

Август 12

1918 г.

Кончено

18 Маев

1918 г.



ОПИСАНІЕ  
ПЕРЕСЕЛЕНЧЕСКИХЪ И ЗАПАСНЫХЪ  
УЧАСТКОВЪ,  
ОБРАЗОВАННЫХЪ  
въ 1897 году.  
1-й Енисейской межевой партіей.

КАНСКІЙ ОКРУГЪ.

КРАСНОЯРСКЪ.

ТИПО-ЛИТОГРАФІЯ П. С. СМЕРНОВА.

1897.

Г. У. З. и З.  
ЗАВѢДЫВАЮЩІЙ  
переселеніемъ и мелкустройствомъ  
въ Енисейской губ.

ЗЕМЛЕУЧЕТНЫЙ ОТДѢЛЪ

Апрѣля "24" дня 1918 г.

№ 11080

г. Красноярскъ.

Адресъ для телеграммъ: Красноярскъ "Переселенцы".

*Котинъ  
Влад. Степан  
Михайловъ  
Полков. Степан  
Давыдовъ*

Вслѣдствіе отношенія Палаты,  
отъ 22 Апрѣля с.г. за № 9474 сообщаю,  
что переселенческій участокъ "Гряз-  
ный", Рождественской волости, Кан-  
скаго уѣзда, образованъ въ 1910 году  
съ площадью удобной земли 1324,75 де-  
сятинъ на 120 душевыхъ долей при нор-  
мѣ надѣла въ 11 десятинъ. -


Вр. Завѣдывающій  
землеугодной партией

*С. Г. Гусевъ*

Д. №  
191 г.

Дѣлопроизводитель

*М. Меркуловъ*



Въ Енисейскую Казенную  
Палату.

# Трамбовъ о безпоретин

Ассироушии трамбовъ тсеишовуеу РД Агг-  
 мт №. 1988 г. и тинатъ тинъ номинувалуу  
 на абаритъ сего ронифарева гравитивеуеу  
 ех ифъ севитиу безпоретинъ не участитъ.  
 Тривитиу адрушера палубитиу и нетиу  
 тегуеитиу переишетиу в Тривитиуеуеу  
 Сивекае адруетиу, Ралеу сивекеуеу ван-  
 ситиу, Ралекаеу урнеуеу.


у Балубеуеуеу  
 Е. М. М. М. М. М. М. М. М. М. М. М.

Трамбовъ по переишетиу  
 урнеуеу Ралекаеу урнеуеу

Трамбовъ урнеуеу Ралекаеу урнеуеу

Земельной Отдѣлу <sup>9081</sup>  
 784. Вадимовскую Поселен.  
 Наманту.

РОЖДЕСТВЕНСКІЙ  
 ВОИНСКОЙ ИСХОДОВОТЕЛЬНОЙ КОМИТЕТЪ  
 ОФИСА КРЕПОСТНОГО КОДА  
 РАБОЧИХЪ И БАТРАЧЬИХЪ ДЕЛЕГАТОВЪ  
 Юанскаго уѣзда  
 Енисейской губерніи.



19 Апреля 1918 г.  
 № 872  
 Рождественское.  
 Почт. ст.

Претовладельцу кредитной  
 о вадимовской и документах на  
 кредитной кредитной Вадимовской  
 на уѣ. Приказанъ Рижской губернской  
 Комиссии, Рижская уѣзда.  
 Комиссия по земельному  
 отцу в уѣздѣ Шотландіи  
 Рижская уѣзда Шотландіи



Земельный Отдел

943

857.

РОЖДЕСТВЕНСКИЙ

ОБЩЕСТВЕННЫЙ КОМИТЕТ  
ОБЪЕМА КРУПНОКУЛЬТУРНЫХ  
РАБОЧИХ И ВОТРАЖЕННЫХ ЗЕМЛЕВЛАДЕЛЬЦЕВ  
Канского уезда  
Енисейской губернии.

№ 926. от 1918 г.

№ 926.

Рождественское,  
Почт. ст.

г. Сибирского Каземента

Тамбов

13. МАЯ 1918

При сем прилагаются протокол  
о возмещении и документах на владение  
перечисленной гр-чи Богданова Якова  
и Богданова Василия на участке  
Третьей Рождественской волости  
Канского уезда

Заведующий


выделом М. Токеев

Комиссар по интересам

земли в уезде Шотланд

Исполнительный Отдел

## Списокъ перечисленнымъ лицамъ.

№ по порядку	Имя, отчество, фамилія и отношеніе къ главѣ семьи	Мѣсто прежней регистраціи
1.	Елисеев Семен	Смоленской губ.
2.	Антоненков Захар Ерофеевич	Смоленской губ.
3.	Васильев Иван	Смоленской губ.
4.	Игнатьев Григорий	Смоленской губ.
5.	Антоненков Егор Антонович	Смоленской губ.
6.	Аверьянов Стефан	Смоленской губ.
7.	Богданов Яков Петрович	Витебская губ.
8.	Богданов Василий Михайлович	Витебская губ.
<p><b>Крестьянскій Начальникъ</b>  <b>IV уч. Мѣнскаго уѣзда.</b></p>		



Канский округ. Рождественский район. 1926 года.

Порядковый № по округу	Порядковый № по району	Наименование районов, сельсоветов и населенных пунктов	Местоположение населенного пункта	Число хозяйств по переписи 1926 года	Население по переписи 1926 года		
					Мужчин	Женщин	Обоего пола
				4	5	6	7
<b>Рождественский район.</b>							
1179	1	Асанская, с.-сов.	—	92	217	200	417
1180	2	Никольская (Агальча)	—	45	119	118	237
1181	3	Ново-Ивановка	р. Валяшка	104	258	264	522
1182	4	Ашпатская, с.-сов., шк. 1	р. Усолка	129	368	357	725
1183	5	Дмитриевка	"	39	94	103	202
1184	6	Мельница Матюшина	"	1	4	5	9
1185	7	Борки, с.-сов. шк. 1	р. Колон	132	274	288	562
1186	8	Петропавловский	"	35	91	112	203
1187	9	Вознесенская, с.-сов.	"	109	307	297	597
1188	10	Верхне-Курмыш	"	14	25	43	68
1189	11	Старо-Юрьевская (Терангул)	—	29	80	72	152
1190	12	Чурюкова (Убыс), шк. 1	—	62	180	164	344
1191	13	Иваньевская, с.-сов.	—	38	105	99	204
1192	14	Ботовская, шк. 1	р. Топол	66	176	184	360
1193	15	Ковриженская	р. Колон	37	96	90	186
1194	16	Прорвинская	"	21	63	51	114
1195	17	Рассольная	р. Топол	57	146	159	305
1196	18	Канарай, с.-сов., шк. 1, лавка о. п. кред. тов.	р. Канарай	186	454	472	926
1197	19	Ермиловская	р. Колон	40	106	98	204
1198	20	Муравинская	"	31	79	94	173
1199	21	Средний Колон	р. Колон	31	72	73	145
1200	22	Кондратьева, с.-сов., шк. 1	р. Топол	110	272	296	568
1201	23	Кондриха	р. Убыс	16	36	40	76
1202	24	Сельчук (Уйбат)	—	41	120	135	255
1203	25	Курай, с.-сов., шк. 1, изб.-чит., кред. тов., лавка о. п.	р. Усолка	171	394	438	832
1204	26	Алексеевка (Ургуз)	—	49	120	126	246
1205	27	Макарова, с.-сов.	р. Топол	132	258	312	570
1206	28	Степанова	"	70	182	183	365
1207	29	Михайловка, с.-сов., шк. 1	р. Убыс	184	472	487	959
1208	30	Нижний Тамай, с.-сов., шк. 1	р. Усолка	61	158	166	324
1209	31	Верхний Тамай	"	37	108	105	213
1210	32	Котель	руч. Катель	34	83	75	158
1211	33	Мокрый Ельник	—	52	127	121	248
1212	34	Рождественский	р. Усовка	16	38	36	74
1213	35	Николаевка (Листряничный), с.-сов., шк. 1, лавка о. п.	—	134	339	359	698

Порядковый № по округу	Порядковый № по району	Наименование районов, сельсоветов и населенных пунктов	Местоположение населенного пункта	Число хозяйств по переписи 1926 года	Население по переписи 1926 года		
					Мужчин	Женщины	Обоего пола
				4	5	6	7
1214	36	Троицкая (Малоречинская)	—	89	245	250	495
1215	37	Орловка (Балтырь), с.-сов., шк. 1	оз. Балтырь	63	177	179	356
1216	38	Богоквленка (Учуначек)	р. Учуначек	30	84	79	163
1217	39	Власовка (Илоголь)	р. Илоголь	50	132	120	252
1218	40	Георгиевка (Усть-Налим)	р. Налим	27	68	69	137
1219	41	Мельница Игнатьева	р. Абая	2	9	7	16
1220	42	Ново-Грязная (Спасская)	р. Грязнушка	37	97	110	207
1221	43	Усть-Балтырь (Алина)	р. Усть-Балтырь	21	56	47	103
1222	44	Харьковка	р. Шведск	34	87	88	175
1223	45	Петровка, (Алатка), с.-сов., шк. 1	—	106	270	287	557
1224	46	Казанка (Ургаэ)	—	59	163	150	313
1225	47	Петровский	—	8	19	25	44
1226	48	Рождественское (Займка), рик, с.-сов., шк. 1, изб.-чит., библи., больн., сберкасса, кредитов., агрп., ветп., паг., лавка о. п.	р. Усолка	348	691	744	1435
1227	49	Денисово, шк. 1, с.-хоз. комм., семеноводч. тов.	р. Толозучк	73	252	246	498
1228	50	Максимова	—	40	101	109	210
1229	51	Учача	—	42	102	104	206
1230	52	Семеновка, с.-сов.	р. Тынок	55	156	173	329
1231	53	Верхне-Манская	..	17	32	47	79
1232	54	Верхний Тынок	..	22	55	56	111
1233	55	Нижний Тынок	..	13	31	39	70
1234	56	Шипишная Елань	р. Таякка	15	44	34	78
1235	57	Средняя, с.-сов., шк. 1	—	88	226	214	440
1236	58	Плитня шк. 1	—	38	94	99	193
1237	59	Таловка	оз. Катель	49	127	125	252
1238	60	Тарай, с.-сов., шк. 1	р. Верхн. Колон	32	73	82	155
1239	61	Верхний Колон	..	25	63	54	117
1240	62	Ломок	р. Колок	25	60	65	125
1241	63	Покровка	р. Верх. Колон	51	116	112	228
1242	64	Райское, лавка о. п.	р. Мал. Канарай	35	87	92	179
1243	65	Тептерята	..	21	57	58	115
1244	66	Тополь, с.-сов., шк. 1, лав. о. п.	р. Усолка	183	441	472	913
1245	67	Колон, лавка о. п.	..	118	251	279	530
1246	68	Улюколь-Озеро, с.-сов., шк. 1, лавка о. п.	р. Убыс и озеро Улюколь	143	301	317	618
1247	69	Шеломки, с.-сов., изб.-чит., кред. тов., лавка о. п.	р. Топол	262	550	547	1097
1248	70	Большая Степь	—	43	106	107	213
1249	71	Александро-Ерша, с.-сов., шк. 1	руч. Ерше	124	322	328	650
Итого по району			—	4669	11442	11808	23250